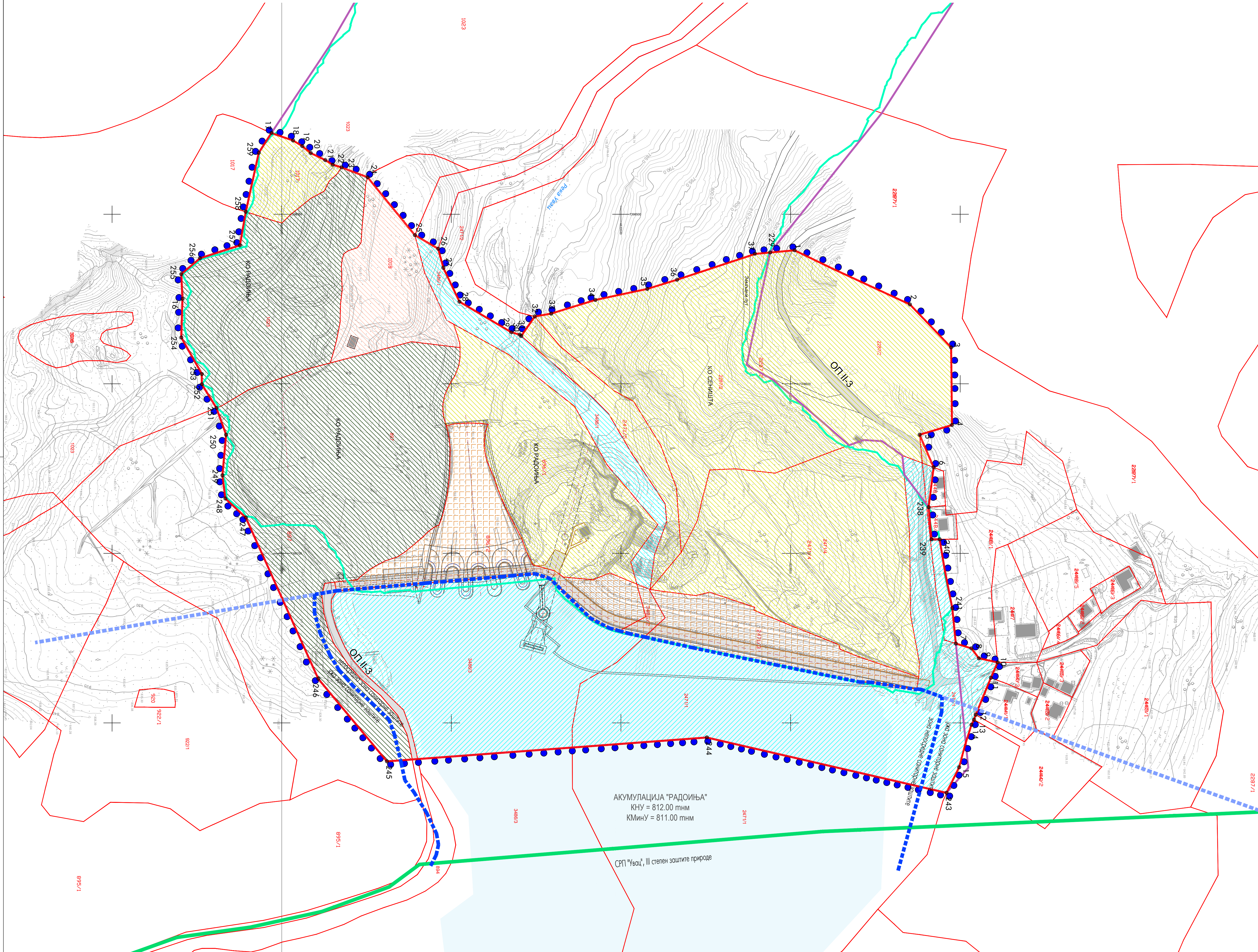


ГРАФИЧКИ ДЕО

лист 1 – Граница Урбанистичког пројекта и постојећа намена површина	1:1000
лист 2 – Планирана намена са зонама грађења	1:1000
лист 3 – План регулације и нивелације са приказом инфраструктуре	1:1000



КООРДИНАТЕ ТЕМЕНИХ ТАЧАКА ГРАНИЦЕ УП-а

	X	Y		X	Y
229	7398523	4820588	252	7398600	4820253
1	7398521	4820602	253	7398594	4820253
2	7398553	4820670	254	7398573	4820241
3	7398579	4820695	16	7398550	4820241
4	7398624	4820695	255	7398535	4820241
5	7398630	4820676	256	7398526	4820252
6	7398649	4820684	257	7398518	4820275
238	7398673	4820681	258	7398499	4820279
239	7398692	4820683	259	7398464	4820286
240	7398692	4820688	17	7398452	4820294
241	7398732	4820695	18	7398457	4820307
7	7398753	4820697	19	7398460	4820312
8	7398756	4820706	20	7398464	4820317
9	7398761	4820711	21	7398468	4820326
10	7398764	4820722	22	7398471	4820330
11	7398773	4820718	23	7398472	4820335
12	7398795	4820709	24	7398478	4820351
13	7398798	4820708	25	7398512	4820378
14	7398801	4820707	26	7398520	4820392
15	7398826	4820699	27	7398532	4820395
243	7398841	4820692	28	7398552	4820405
244	7398809	4820551	29	7398570	4820435
245	7398823	4820362	30	7398571	4820440
246	7398774	4820322	31	7398572	4820441
247	7398679	4820279	32	7398560	4820449
248	7398668	4820267	33	7398559	4820459
249	7398654	4820265	34	7398551	4820485
250	7398630	4820267	35	7398544	4820516
251	7398614	4820262	36	7398539	4820533
			37	7398523	4820579

ЛЕГЕНДА

- ГРАНИЦА ОБУХВАТА УРБАНИСТИКОГ ПРОЈЕКТА
- 1

ОЗНАКА ТЕМЕНЕ ТАЧКЕ ГРАНИЦЕ УРБАНИСТИЧКОГ ПРОЈЕКТА
- ГРАНИЦА КАТАСТАРСКЕ ПАРЦЕЛЕ
- ГРАНИЦА ДЕТАЛНЕ РЕГУЛАЦИЈЕ ИЗ ПППН БИСТРИЦА
- ГРАНИЦА ЦЕЛИНЕ АЗ АКУМУЛАЦИЈА "КЛАК", ПППН БИСТРИЦА
- НАМЕНА ПОВРШИНА:

ОСТАЛО ЗЕМЉИШТЕ: БРАНА

ОСТАЛО ЗЕМЉИШТЕ: ЈЕЗЕРО

ОСТАЛО ЗЕМЉИШТЕ: РЕКА

ОСТАЛО ЗЕМЉИШТЕ: НЕПЛОДНО, КРШ

ШУМСКО ЗЕМЉИШТЕ

ПОЉОПРИВРЕДНО ЗЕМЉИШТЕ

ГРАЂЕВИНСКО ЗЕМЉИШТЕ - САОБРАЋАЈНЕ ПОВРШИНЕ
- РЕЖИМИ САНИТАРНЕ ЗАШТИТЕ:

ЗОНА НЕПОСРЕДНЕ ЗАШТИТЕ (I СТЕПЕН)

УЖА ЗОНА ЗАШТИТЕ (II СТЕПЕН)
- РЕЖИМ ЗАШТИТЕ ПРИРОДЕ (СРП УВАЦ):

III СТЕПЕН ЗАШТИТЕ / ван обухвата УП

Наручиоц:

ЕНЕРГОПРОЈЕКТ - ХИДРОИНЖЕЊЕРИНГ А.Д.

Извршилац:

ENERGOPROJEKT-HIDROINZENJERING LTD
BULEVAR MIHAILA PUPINA 12, BELGRADE, SERBIA

Обрађивач:

ИНСТИТУТ ЗА АРХИТЕКТУРУ И УРБАНИЗАМ СРБИЈЕ
Institute of Architecture and Urban & Spatial Planning of Serbia

УРБАНИСТИЧКИ ПРОЈЕКАТ
РЕКОНСТРУКЦИЈЕ И ДОГРАДЊЕ БРАНЕ "РАДОИЊА"
У ЦИЉУ ЗАШТИТЕ ОД ЕФЕКТА УСПОРА
У АКУМУЛАЦИЈИ "КЛАК",
КО РАДОИЊА И СЕНИШТА, ОПШТИНА НОВА ВАРОШ

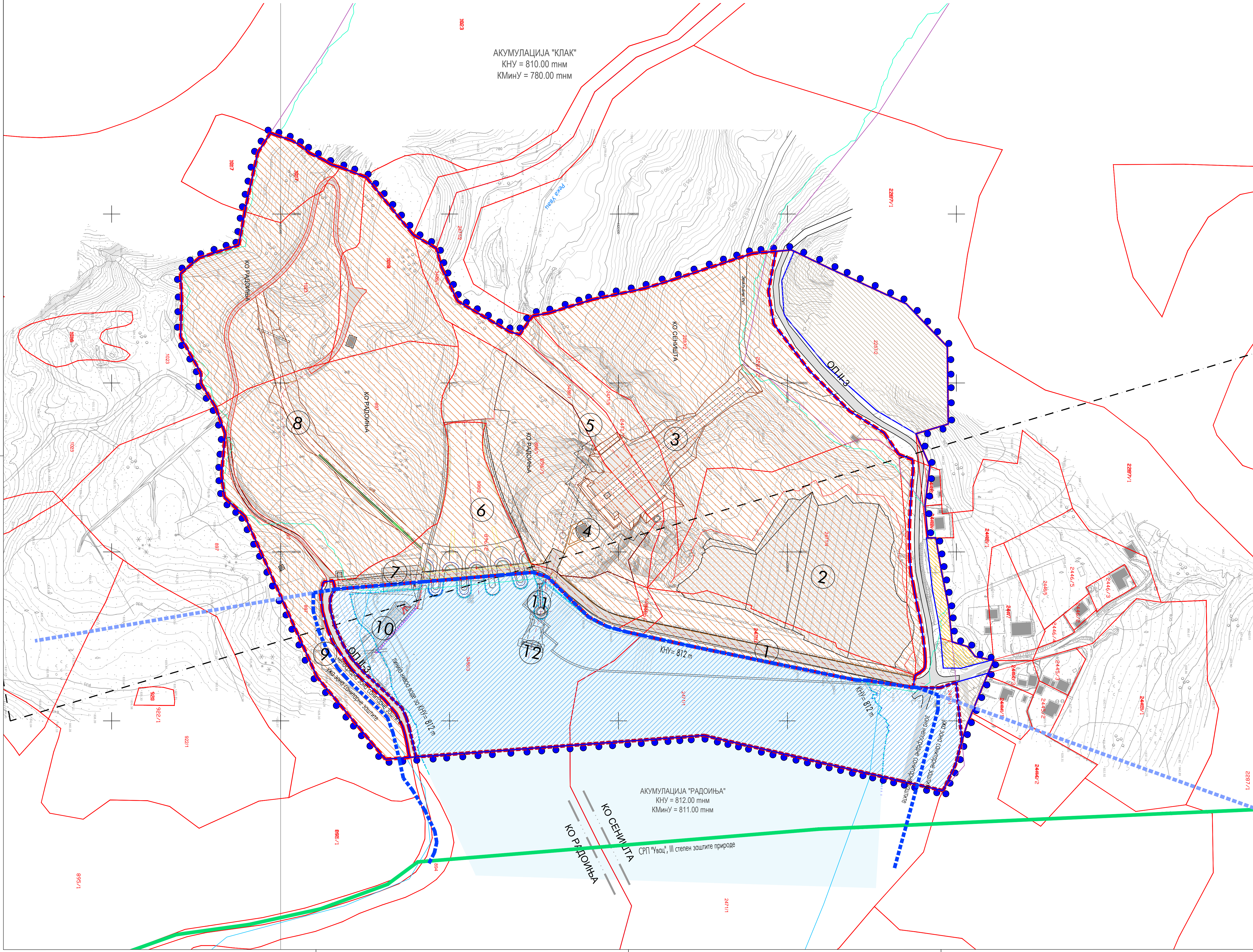
Одговорни урбонист:

Бранислава Симић, мост.инж.арх.
др Божидар Манић, дипл.инж.арх.

ГРАНИЦА УРБАНИСТИЧКОГ ПРОЈЕКТА И
ПОСТОЈЕЋА НАМЕНА ПОВРШИНА

РАЗМЕРА 1: 1000

ЛИСТ 1



ЛЕГЕНДА

- ГРАНИЦА ОБУХВАТА УРБАНИСТИКОГ ПРОЈЕКТА
- ГРАНИЦА КАТАСТАРСКЕ ПАРЦЕЛЕ
- ГРАНИЦЕ ПРЕМА ППППН БИСТРИЦА:
- ГРАНИЦА ДЕТАЉНЕ РЕГУЛАЦИЈЕ ИЗ ППППН БИСТРИЦА
- ГРАНИЦА ЦЕЛИНЕ АЗ АКУМУЛАЦИЈА КЛАК
- ПОСТОЈЕЋА АКУМУЛАЦИЈА РАОДИЊСКОГ ЈЕЗЕРА

- РЕГУЛАЦИОНА ЛИНИЈА
- ГРАНИЦА АКУМУЛАЦИЈЕ НА КНУ 812 мnm
- ГРАНИЦА ИСТРАЖНОГ ПРОСТОРА

ПЛАНИРАНА НАМЕНА ПОВРШИНА

- БРАНА:
- ПОСТОЈЕЋА НАСУТА БРАНА
 - СТАБИЛИЗАЈУЋИ БАЛАСТ
 - ДЕСНА ГРАВИТАЦИОНА БРАНА
 - КОМАНДНА ЗГРАДА БРАНЕ РАДОИЊА
 - ТУНЕЛ ТЕМЕЉНОГ ИСПУСТА
 - БРЗОТОК ЧУНАСТОГ ПРЕЛИВА СА СКИ-ОДСКОКОМ
 - ЛЕВА ГРАВИТАЦИОНА БРАНА
 - НОВИ МАКАДАМСКИ ПУТ И АРМИРАНО-БЕТОНСКИ ШИПОВИ
 - ЗАТВАРАЧНИЦА УЛАЗНЕ ГРАЂЕВИНЕ
 - ЗАГАТ
 - ЗАТВАРАЧНИЦА ТЕМЕЉНОГ ИСПУСТА
 - УЛАЗНА ГРАЂЕВИНА ТЕМЕЉНОГ ИСПУСТА

- АКУМУЛАЦИЈА
- СТАНОВАЊЕ
- ОСТАЛО ЗЕМЉИШТЕ
- САОБРАЋАЈНЕ ПОВРШИНЕ

ЗОНЕ ГРАЂЕЊА

- ГРАЂЕВИНСКА ЛИНИЈА - ГРАНИЦА ЗОНЕ ГРАЂЕЊА
- ГРАЂЕВИНСКА ЛИНИЈА - ГРАНИЦА ЗОНЕ ГРАЂЕЊА НА ВОДНОМ ЗЕМЉИШТУ

ЗОНЕ ЗАШТИТЕ

- РЕЖИМИ САНИТАРНЕ ЗАШТИТЕ:
- ЗОНА НЕПОСРЕДНЕ ЗАШТИТЕ (I СТЕПЕН)
 - УЖА ЗОНА ЗАШТИТЕ (II СТЕПЕН)
- РЕЖИМ ЗАШТИТЕ ПРИРОДЕ (СРП УВАЦ):
- III СТЕПЕН ЗАШТИТЕ / вод обухвата УП

Наручилац:
ЕНЕРГОПРОЈЕКТ - ХИДРОИНЖЕЊЕРИНГ А.Д.
ENERGOPROJEKT-HIDROINZENJERING LTD
BULEVAR MIHAILA PUPINA 12, BELGRADE, SERBIA
Обрађивач:
ИНСТИТУТ ЗА АРХИТЕКТУРУ И УРБАНИЗАМ СРБИЈЕ
Institute of Architecture and Urban & Spatial Planning of Serbia

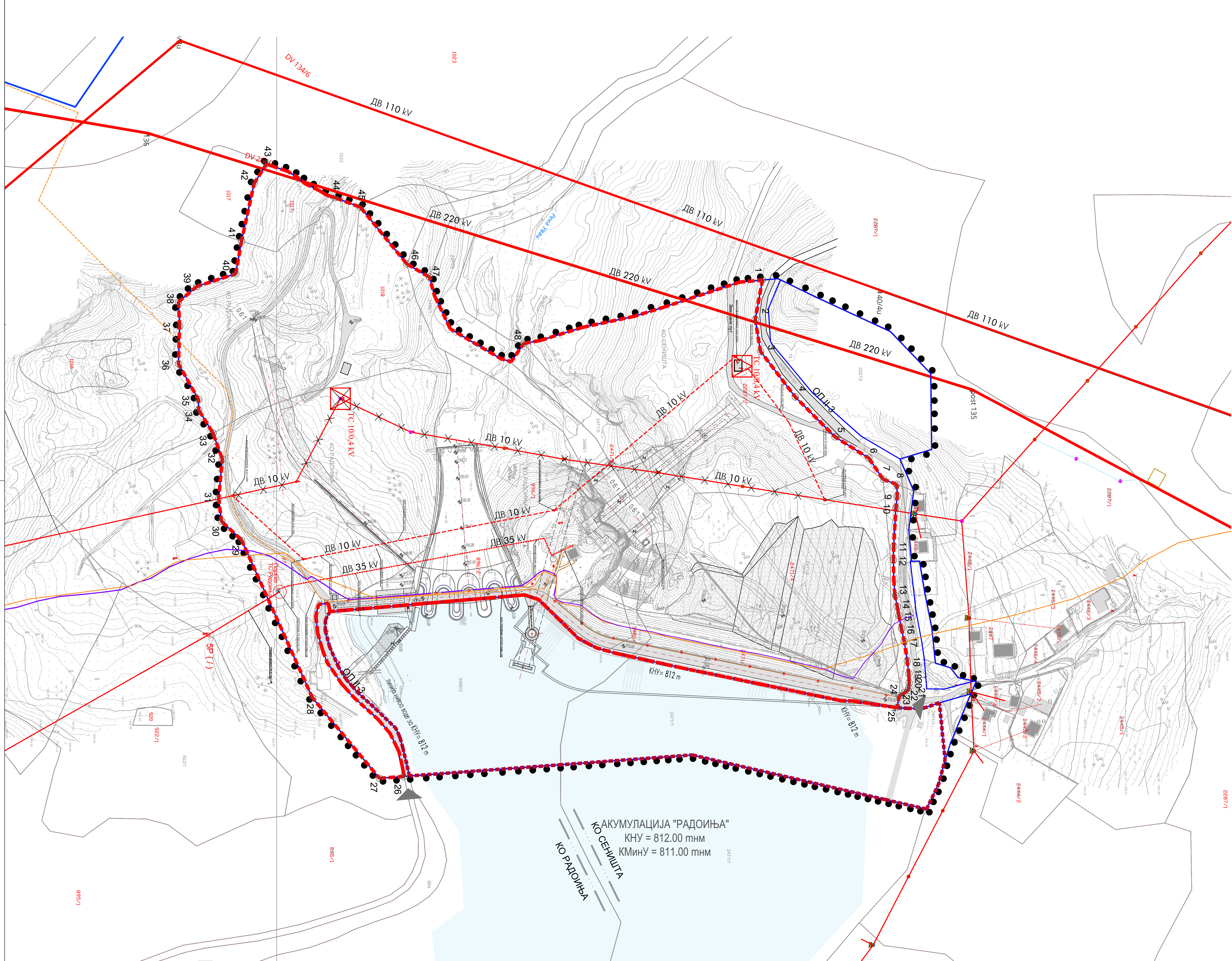
УРБАНИСТИЧКИ ПРОЈЕКАТ
РЕКОНСТРУКЦИЈЕ И ДОГРАДЊЕ БРАНЕ "РАДОИЊА"
У ЦИЉУ ЗАШТИТЕ ОД ЕФЕКТА УСПОРА
У АКУМУЛАЦИЈИ "КЛАК",
КО РАДОИЊА И СЕНИШТА, ОПШТИНА НОВА ВАРОШ

Одговорни урбанисти: Бранислава Симић, мост.инж.арх.
др. Божидар Манић, дипл.инж.арх.

ПЛАНИРАНА НАМЕНА ПОВРШИНА
СА ЗОНАМА ГРАЂЕЊА

РАЗМЕРА 1: 1000

ЛИСТ 2



ЛЕГЕНДА

- ГРАНИЦА ОБУХВАТА УРБАНИСТИКОГ ПРОЈЕКТА
- ГРАНИЦА КАТАСТАРСКЕ ПАРЦЕЛЕ
- РЕГУЛАЦИОНА ЛИНИЈА
- ГРАЂЕВИНСКА ЛИНИЈА - ГРАНИЦА ЗОНЕ ГРАЂЕЊА
- ГРАЂЕВИНСКА ЛИНИЈА - ГРАНИЦА ЗОНЕ ГРАЂЕЊА НА I
- ОЗНАКА ТЕМЕНЕ ТАЧКЕ ГРАЂЕВИНСКЕ ЛИНИЈЕ
- ВИСИНСКЕ КОТЕ
- ПРИСТУП ПАРЦЕЛИ

ЕЛЕКТРОЕНЕРГЕТСКА ИНФРАСТРУКТУРА

- ПОСТОЈЕЋИ ДВ 220 kV / стубови ван обухвата УП
- ПЛАНИРАНИ ДВ 110 kV / ван обухвата УП
- ПОСТОЈЕЋИ НАДЗЕМНИ 10 kV и 1(0,4) kV
- УКИДА СЕ - ПОСТОЈЕЋИ 10 kV и 1(0,4) kV
- УКИДА СЕ - ПОСТОЈЕЋА ТС 10/0,4 kV
- ПЛАНИРАНА ТС 10/0,4 kV
- ПЛАНИРАНИ ДВ 35 kV
- ПЛАНИРАНИ ДВ 10(20) kV
- СТУБ ЗА РАСВЕТУ
- СТУБ ЗА ДАЛЕКОВОДЕ
- БАНДЕРА

ЕЛЕКТРОНСКЕ КОМУНИКАЦИЈЕ

- ПОСТОЈЕЋИ ОПТИЧКИ КАБЛ
- ПОСТОЈЕЋИ ЦДГ ПРИМАР
- ПЛАНИРАНИ ОПТИЧКИ КАБЛ

КООРДИНАТЕ ТЕМЕНИХ ТАЧАКА ГРАЂЕВИНСКЕ ЛИНИЈЕ

	X	Y		X	Y
1	7398522.10	4820593.14	25	7398779.96	4820674.30
2	7398545.83	4820588.75	26	7398821.61	4820376.42
3	7398565.07	4820591.89	27	7398822.68	4820362.03
4	7398592.63	4820612.92	28	7398774.02	4820321.56
5	7398616.64	4820636.85	29	7398679.15	4820278.81
6	7398629.54	4820657.30	30	7398667.64	4820266.77
7	7398642.35	4820666.14	31	7398654.08	4820265.07
8	7398645.43	4820674.20	32	7398630.18	4820267.23
9	7398652.41	4820674.39	33	7398614.33	4820261.52
10	7398659.57	4820673.60	34	7398600.41	4820252.92
11	7398682.75	4820672.28	35	7398594.20	4820252.87
12	7398691.07	4820672.10	36	7398572.71	4820240.79
13	7398712.43	4820673.39	37	7398549.93	4820241.47
14	7398719.27	4820674.50	38	7398535.33	4820240.79
15	7398724.52	4820675.43	39	7398525.96	4820251.88
16	7398732.34	4820677.00	40	7398518.33	4820275.32
17	7398740.10	4820678.72	41	7398498.58	4820278.81
18	7398751.91	4820680.55	42	7398463.75	4820286.46
19	7398759.47	4820681.41	43	7398452.01	4820293.97
20	7398764.99	4820681.62	44	7398472.40	4820335.33
21	7398768.15	4820681.37	45	7398478.19	4820350.62
22	7398769.58	4820680.88	46	7398512.31	4820378.49
23	7398771.29	4820678.56	47	7398520.33	4820392.21
24	7398772.98	4820675.57	48	7398560.31	4820449.15

Наручилац:
ЕНЕРГОПРОЈЕКТ - ХИДРОИНЖЊЕРИНГ А.Д.
ENERGOPROJEKT-HIDROINZENJERING LTD
BULEVAR MIHAILA PUPINA 12, BELGRADE, SERBIA

Обробилац:
ИНСТИТУТ ЗА АРХИТЕКТУРУ И УРБАНИЗАМ СРБИЈЕ
Institute of Architecture and Urban & Spatial Planning of Serbia

УРБАНИСТИЧКИ ПРОЈЕКАТ
РЕКОНСТРУКЦИЈЕ И ДОГРАДЊЕ БРАНЕ "РАДОИЊА"
У ЦИЉУ ЗАШТИТЕ ОД ЕФЕКТА УСПОРА
У АКУМУЛАЦИЈИ "КЛАК",
КО РАДОИЊА И СЕНИШТА, ОПШТИНА НОВА ВАРОШ

Одговорни урбанисти: Бранислава Симић, маг.инж.арх.
др.божидар Манић, дипл.инж.арх.

РЕГУЛАЦИОНО-НИВЕЛАЦИОНО РЕШЕЊЕ СА
ПРИКАЗОМ ИНФРАСТРУКТУРЕ